

JELMAGYARÁZAT

Közigazgatási terület határa



Belterületi határ



BEÉPÍTÉSRE SZÁNT TERÜLETEK:

Falusias lakóterület

Lf




Településközpont vegyes terület

Vt



Különleges terület -
szennyvíztisztító területe

Kszt



Különleges terület -
sportpálya területe

Ksp



BEÉPÍTÉSRE NEM SZÁNT TERÜLETEK:

Különleges terület -
emlékteremtő területe

Ket




Kertes mezőgazdasági terület

Mk




Intenzív használatú általános
mezőgazdasági terület (szántó)

Má_i



Extenzív használatú általános
mezőgazdasági terület (rét, legelő)

Má_E



Védelmi célú erdőterület

Ev



Vízgyűjtőterület

V



Zöldterület

Z



Megengedett szintterületsűrűségi mutató (max.)

0,2

HÁLÓZATI ELEMÉK:

Országos mellékút



EGYÉB:

Helyi értékvédelmi terület határa



Tervezett Tisza-menti Tájvédelmi Körzet területe



Országos ökológiai hálózat övezete - ökológiai folyosó



PIKTOGRAMOK:

Szennyvíztisztító



Temető



Régészeti lelőhely



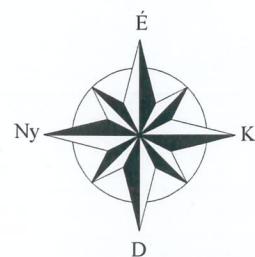
Sportpálya



Szabadidő terület



Horgásztó

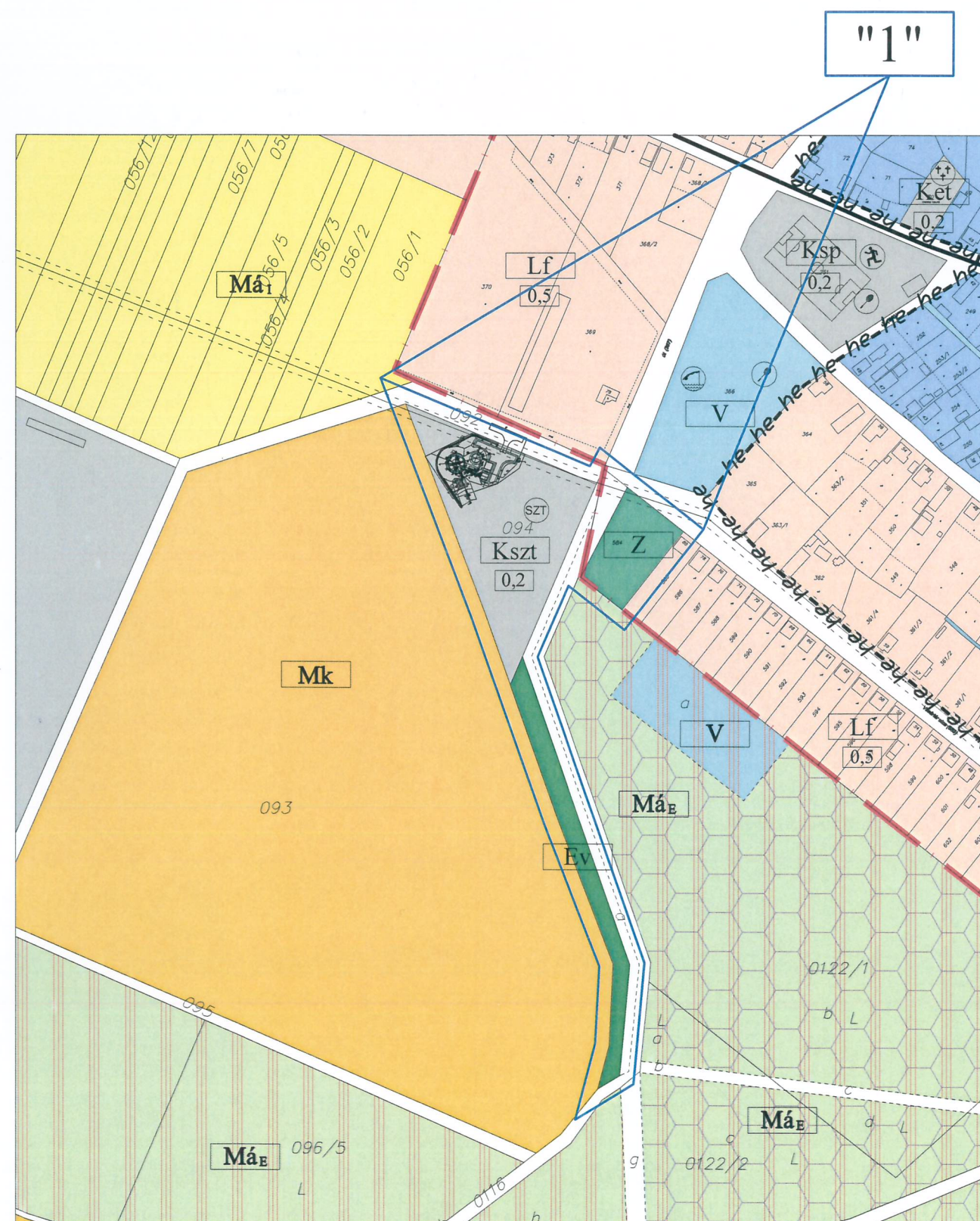


TISZATARJÁN

TELEPÜLÉSRENDEZÉSI TERV MÓDOSÍTÁS TELEPÜLÉSSZERKEZETI TERV MÓDOSÍTÁS

M = 1 : 4000

KÜLTERÜLET



	Rajkszám: TSZM-1/2011-08
	Dátum: 2011. augusztus hó
Munka megnevezése:	TISZATARJÁN településszerkezeti terv módosítás a külterületre
Tervező:	Soltész Jánosné TT-1-05-0114-SZKI/2001.

