


JELMAGYARÁZAT
TISZATARJÁN TELEPÜLÉSSZERKEZETI TERVÉHEZ (TSZ-1)
beépítésre szánt terület

BEÉPÍTÉSRE SZÁNT TERÜLETEK:

Lakóterületek

Falusias halmazos lakóterület	LF-1	
Falusias szalagtelkes lakóterület	LF-2	
Falusias kertés lakóterület	LF-3	
Falusias nagytelkes lakóterület	LF-4	


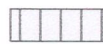
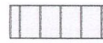



Vegyes területek

Településközpont vegyes terület	Vt	
---------------------------------	----	---

Gazdasági területek

Kereskedelmi, gazdasági terület	Gksz	
---------------------------------	------	---

Különleges területek

Temető	Kt	
Emléktemető	Ket	
Kemping	Kc	
Sportpálya	Ksp	
Néprajzi bemutatóhely	Knb	
Lovaspálya	Kl	






HÁLÓZATI ELEMELK:

Települési összekötőút	
Tervezett kistérségi összekötőút	
Mezőgazdasági főgyűjtőút	
Kerékpárút	

BEÉPÍTÉSRE NEM SZÁNT TERÜLETEK:

Zöldterület	Z	
Vízgyűjtőterület	V	

EGYÉB:

Intézményterület	
Műemléki környezet határa	-MK-MK-MK-MK-MK-MK-MK-
Műemléki védelem alatt álló épület	
Helyi értékvédelmi terület határa	-he-he-he-he-he-he-
Helyi védelemre javasolt épület	
Védőtávolság	
Megengedett szintterületsűrűségi mutató (max.)	0,4
Árvízvédelmi töltés	

PIKTOGRAMOK:

	Igazgatási
	Oktatási
	Művelődési
	Egyházi
	Egészségügyi
	Sportpálya
	Szabadidő
	Posta
	Temető
	Emlékmű, kegyeleti park
	Kereskedelmi
	Régészeti lelőhely
	Kemping
	Sátorhely
	Horgászási lehetőség
	Presszó
	Étterem
	Vízmű
	Víztorony